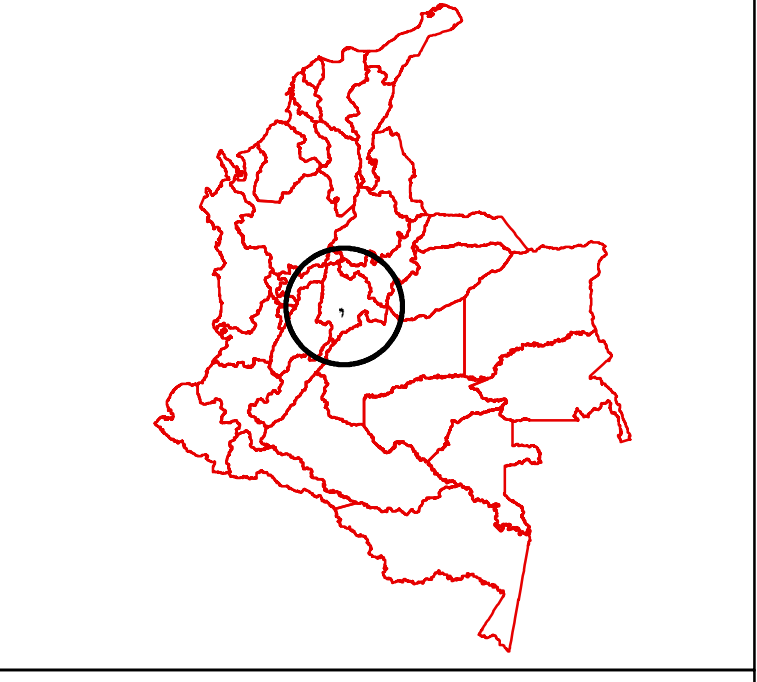
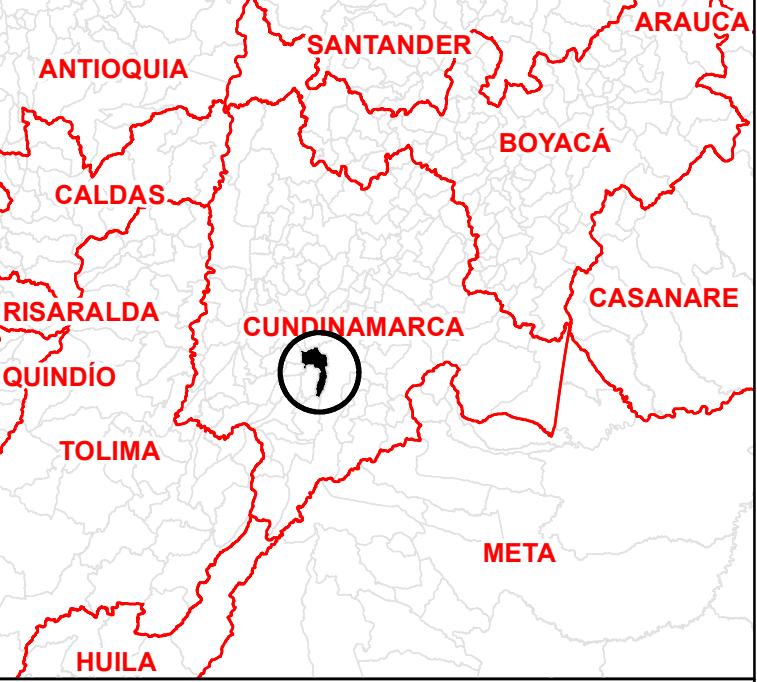


**LOCALIZACIÓN A NIVEL NACIONAL**



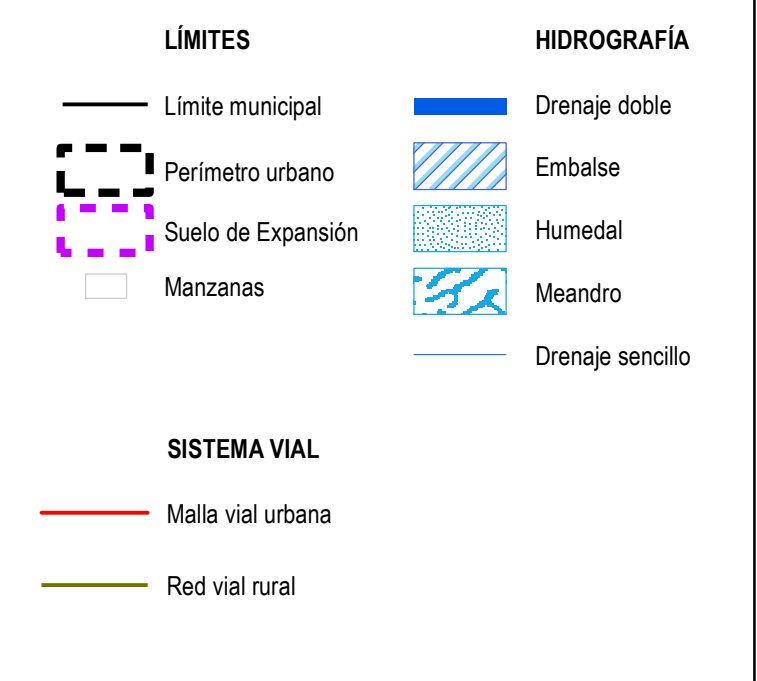
**LOCALIZACIÓN A NIVEL DEPARTAMENTAL**



**LOCALIZACIÓN A NIVEL MUNICIPAL**



**CONVENCIONES**



**LEYENDA**



**ALCALDÍA MUNICIPAL DE SOACHA**  
 Secretaría de Planeación y Ordenamiento Territorial  
**EL CAMBIO AVANZA**  
 2020-2023

**REVISIÓN GENERAL DEL PLAN DE ORDENAMIENTO TERRITORIAL DEL MUNICIPIO DE SOACHA**

**ALCALDE:**  
Abog. Juan Carlos Saldarriaga Gaviria

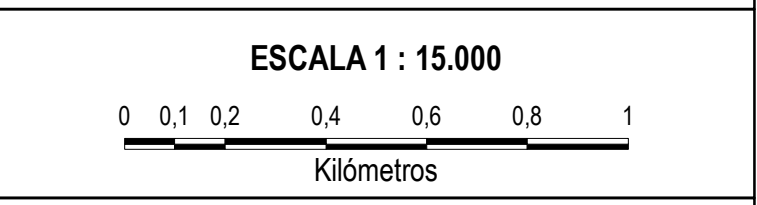
**SECRETARÍA DE PLANEACIÓN:**  
Luz Marina Galindo

**INTERVENTOR:**  
Christian Giovanni Alonso Sarmiento

**CONTENIDO:**  
Tratamientos Urbanísticos

**INFORMACIÓN DE REFERENCIA**

Nombre:	MAGNA_Colombia_Bogota
Proyección:	Transversa_Mercator
Falso Este:	1000000.0
Falso Norte:	1000000.0
Meridiano Central:	-74.07750791666666
Factor de escala:	1.0
Latitud de origen:	4.59220416666666
Unidad lineal:	Metros (1.0)
Sistema de Coordenadas Geográficas:	GCS_MAGNA
Unidad angular:	Grados sexagesimales
Meridiano central:	Greenwich (0.0)
Datum:	D_MAGNA
Esferoide:	GRS_1980



**ARCHIVO:**

**PU12-Tratamientos Urbanísticos**

<b>FECHA:</b> Noviembre de 2020	<b>MAPA:</b> PU12
------------------------------------	----------------------